

Карта 1. Геополитические результаты перестройки



Геополитические результаты перестройки 1985-1992. Этапы сокращения геополитического объёма Heartland'a и параллельного приращения геополитического объёма Rimland'a.

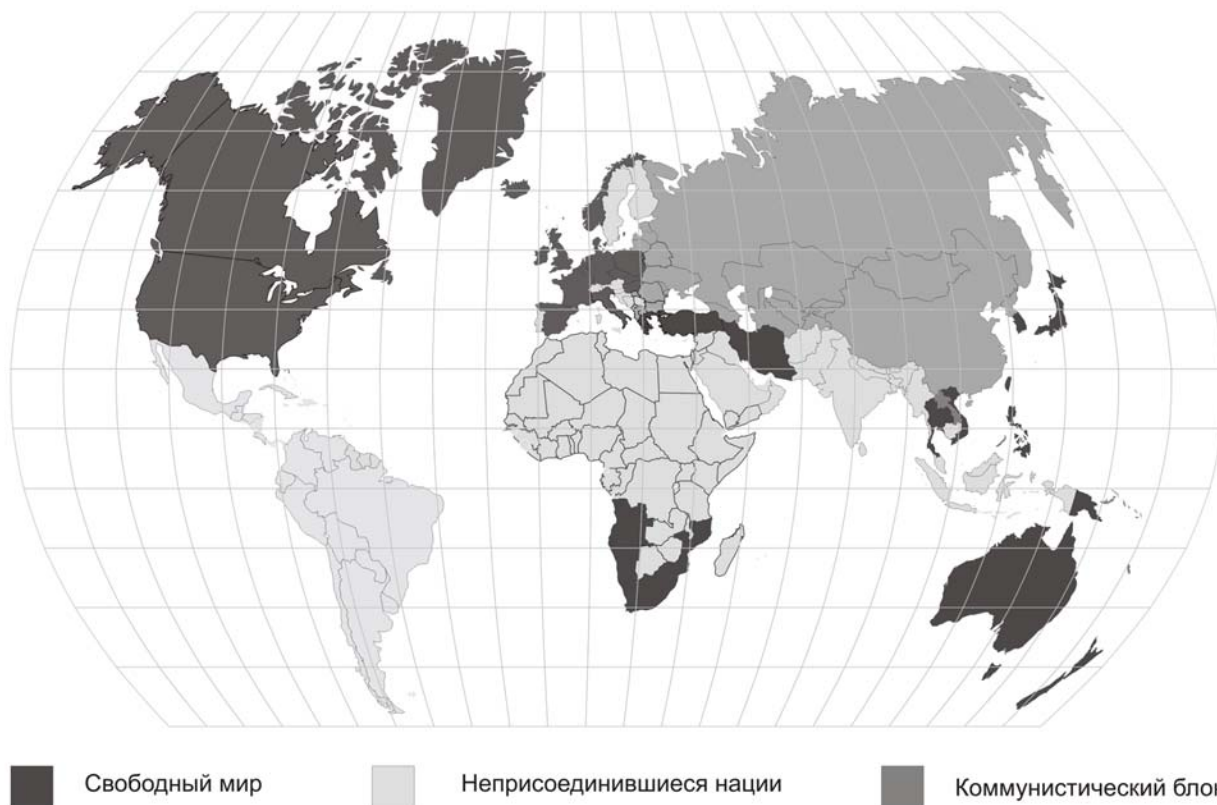
- Стратегические границы Heartland'a Евразии на 1985 г.
- Стратегические границы Heartland'a Евразии на 1991 г.
- - - - -** Стратегические границы Heartland'a Евразии на 1992 г.

Карта 2. The West and the Rest (Запад и остальные): 1920 г.



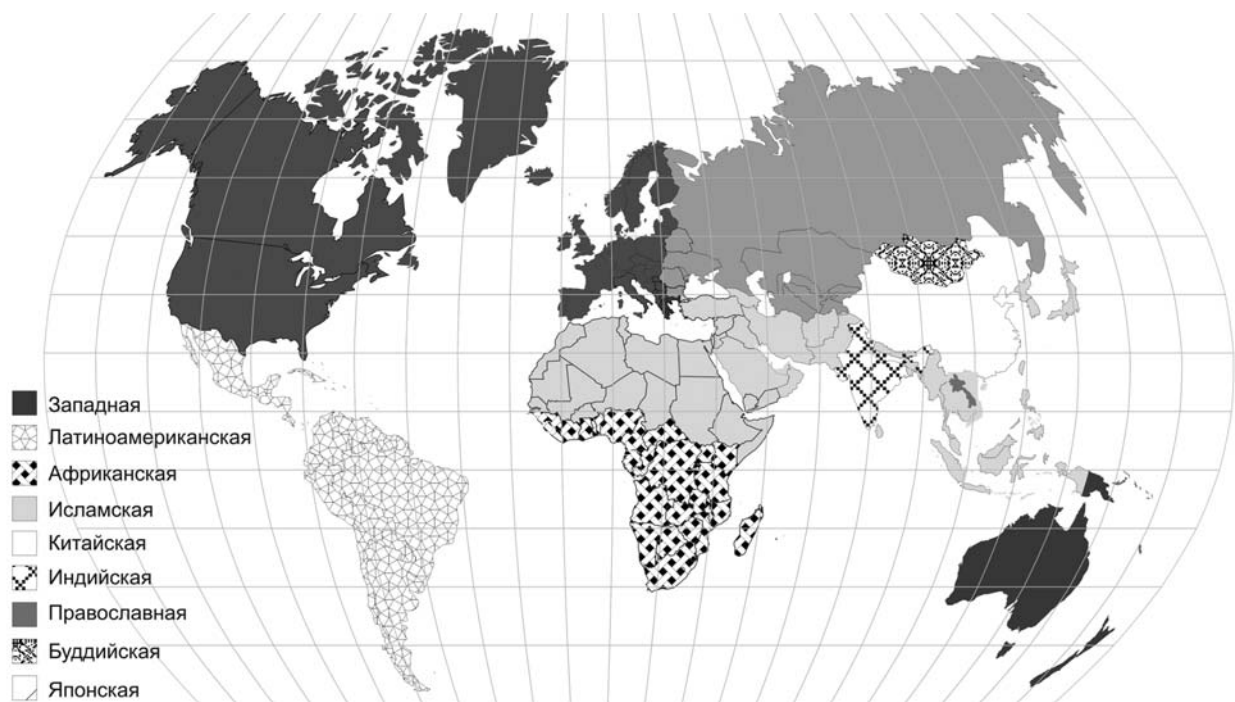
- управляются Западом
- Реально или номинально независимые от запада

Карта 3. Мир времен холодной войны: 60-е гг. 20 в.



Карта 4. Христианский мир 1500 г.

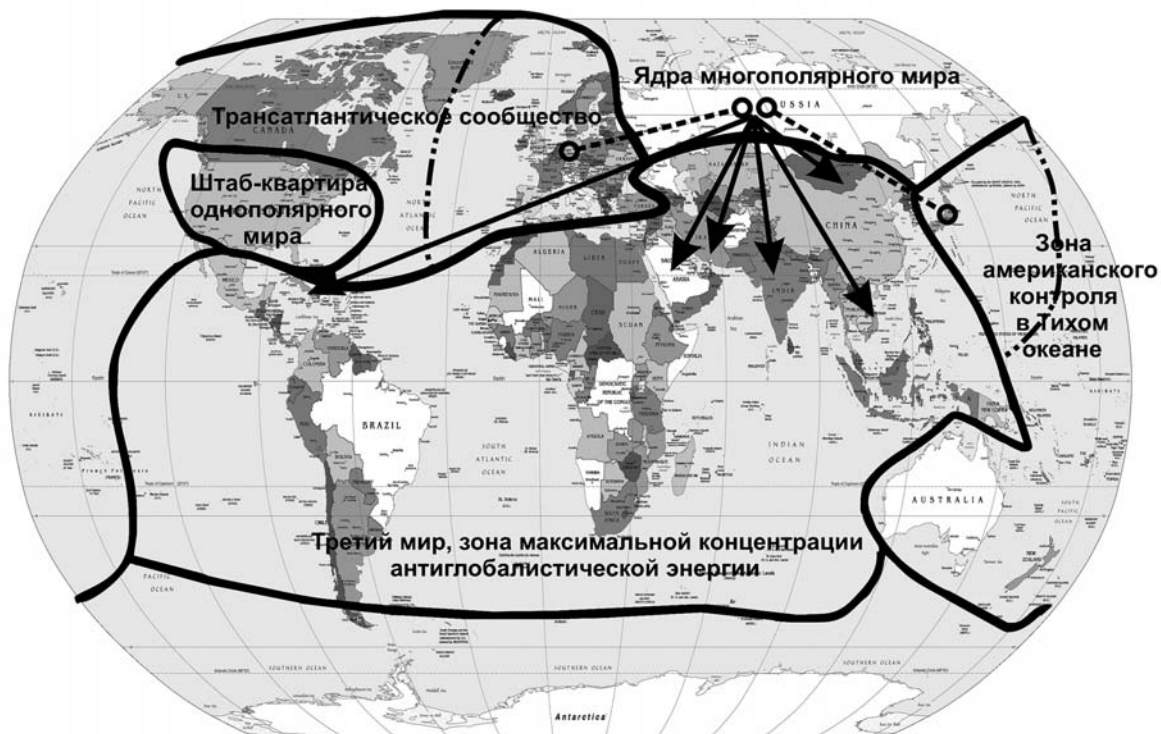
Карта 5. Мир цивилизаций после 1990 г.



Карта 6. Карта однополярного мира.

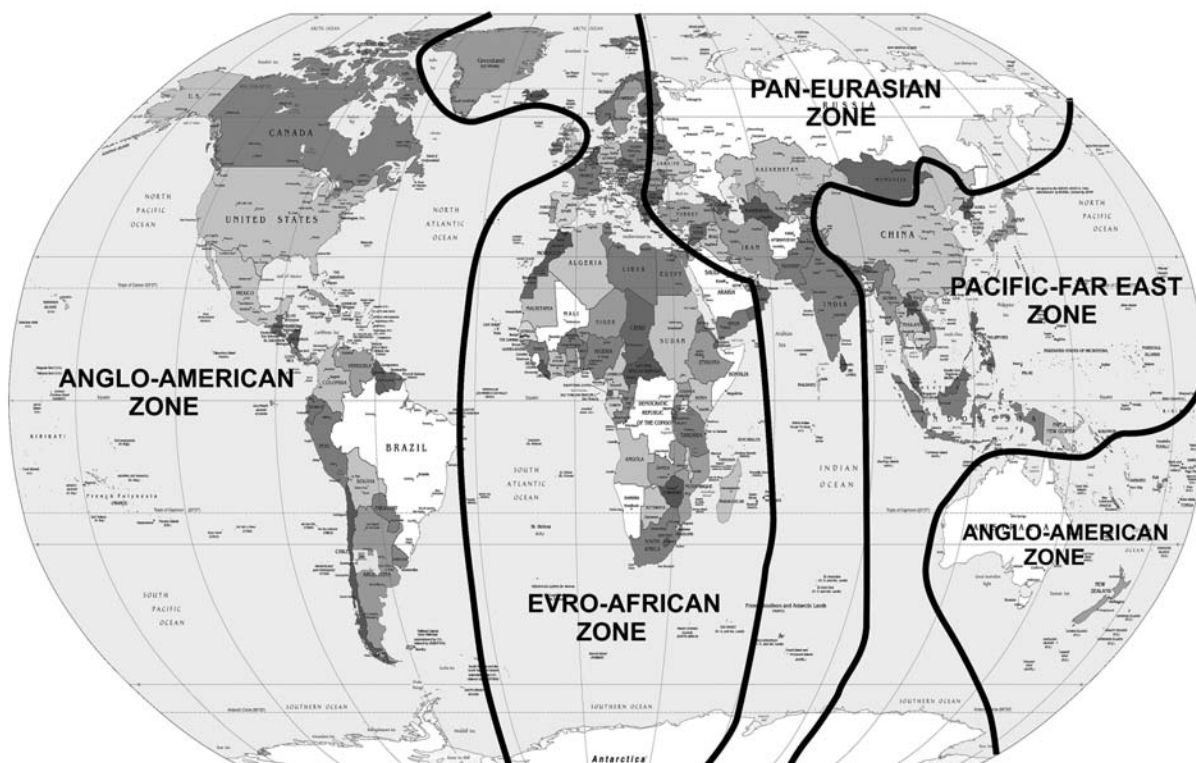


Карта 7. Карта российско-евразийской реакции против глобализации. «Контрстратегия»



- Наиболее важные линии разлома про-атлантического-глобалистического пространства.
- ➔ Векторы тесного стратегического партнерства со странами третьего мира.
- Ключевые оси альянсов евразийской геополитики с «возникающими империями» — Великой Европой и свободной Японией.

Карта 8. Карта многополярного мира. «Четыре зоны — четыре полюса»



**Карта 9. Карта многополярного мира.
«Четыре зоны — большие пространства»**

